




KARTA GMINNEJ EWIDENCJI ZABYTKÓW

218/1644

1. OBIEKT Zespół dworsko-parkowy - park			5. MIEJSCOWOŚĆ Zalesie	
2. OBECNA FUNKCJA rekreacyjna	3. MATERIAŁ nie dotyczy	4. DATOWANIE 2 połowa XIX w.	6. GMINA Grójec	
21. FOTOGRAFIA 			7. POWIAT grójecki	
			8. WOJEWÓDZTWO mazowieckie	
			9. KOD POCZTOWY 05-600	
			10. ADRES	
			11. LOKALIZACJA	
			12. LOKALIZACJA ARCHEOLOGICZNA Nr obszaru AZP Nr stanowiska na obszarze AZP Nr stanowiska w miejscowości	
			13. NUMER EWIDENCYJNY DZIAŁKI 275/3, 275/4	
			14. WŁASNOŚĆ prywatna	
			15. RODZAJ UŻYTKOWANIA rekreacja i turystyka	
			16. INFORMACJA O OCHRONIE Nr i data wpisu do rejestru zabytków 204/A z 14.04.1983	
			Zapis w planie zagospodarowania przestrzennego	
			Inne	
			18. RODZAJE ZAGROŻEŃ brak bieżącego remontu/pielęgnacji inne	
17. STAN ZACHOWANIA dobry	19. WPISUJĄCY DANE UGiM Grójec	20. DATA WYKONANIA EWIDENCJI 2011-09-16		

22. UWAGI

Park założony z I połowie XIX wieku. Park o powierzchni ponad 8 ha w dużej mierze zrekonstruowany. Na jego terenie stawy (największy ok. 50 a) i liczne okazy starodrzewu. Przy stawie kapliczka NMP z Dzieciątkiem.